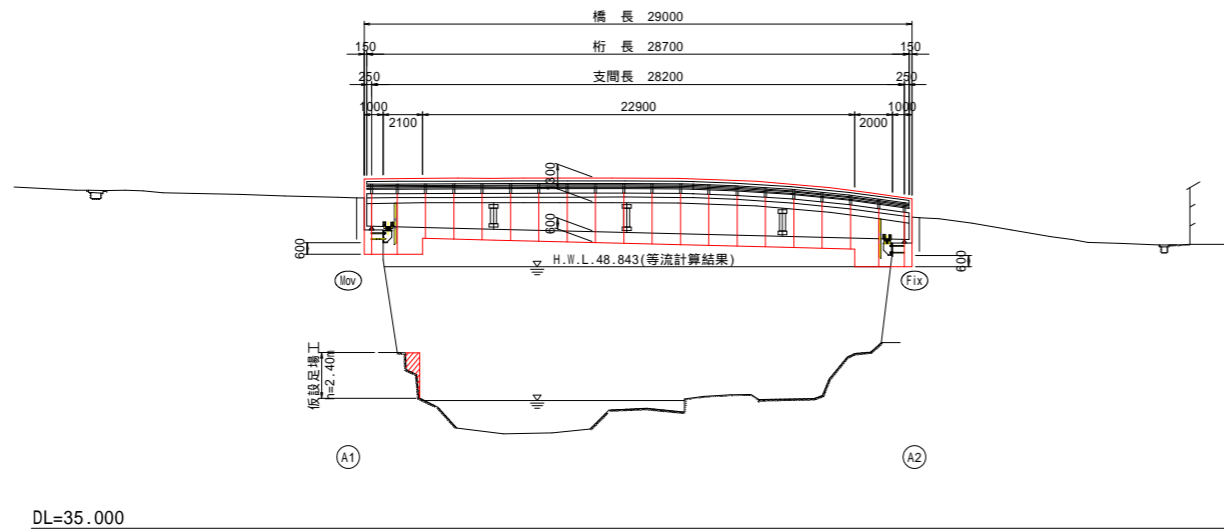
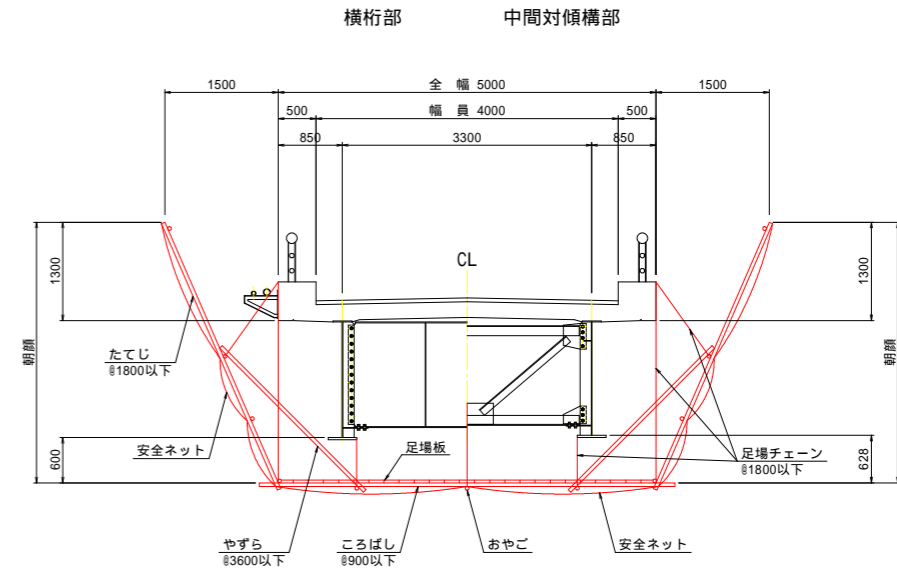


施工計画図(案)

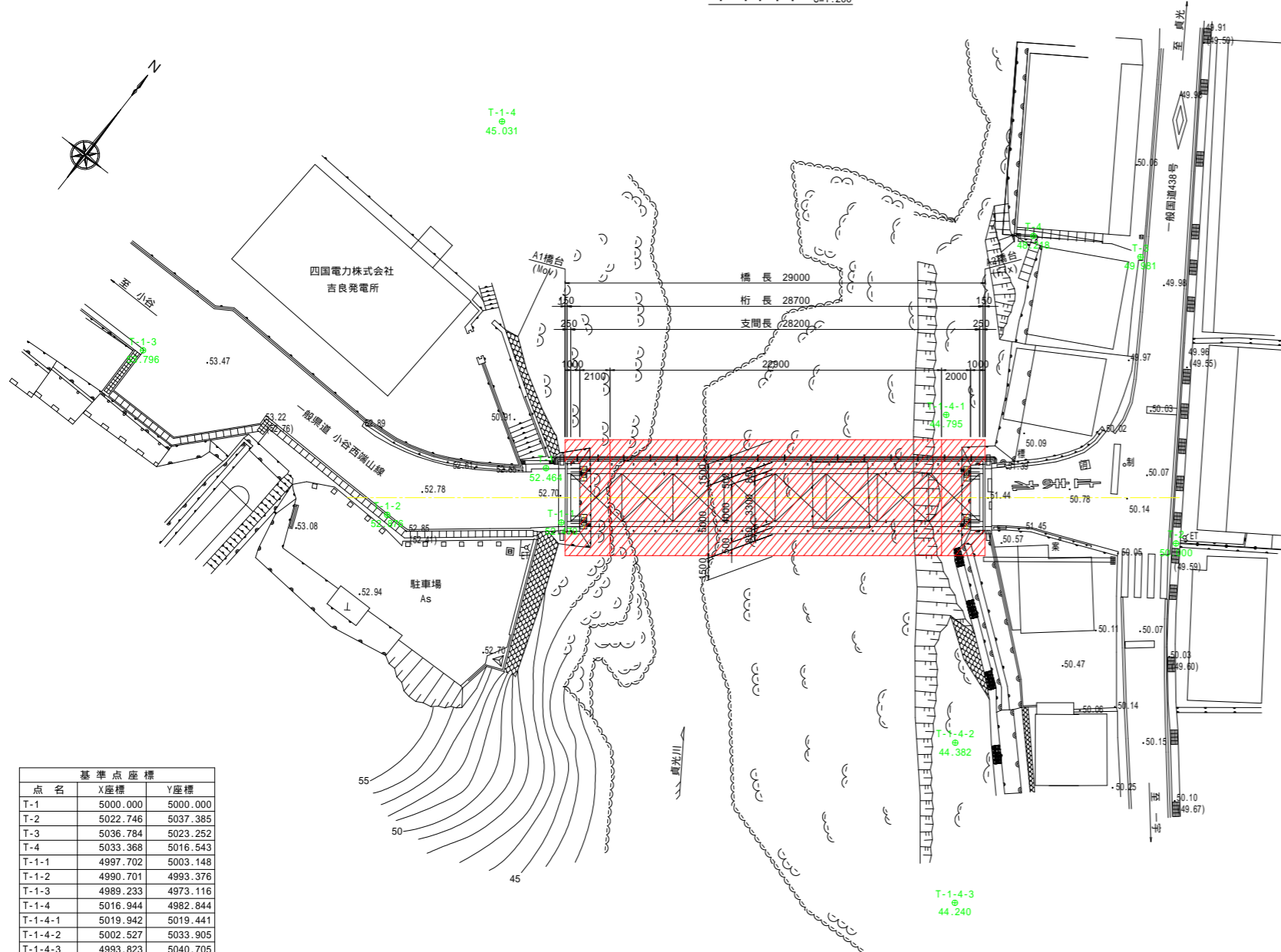
側面図 S=1:200



上部工断面図 S=1:50



平面図 S=1:200



| 基準点座標 | | |
|---------|----------|----------|
| 点名 | X座標 | Y座標 |
| T-1 | 5000.000 | 5000.000 |
| T-2 | 5022.746 | 5037.385 |
| T-3 | 5036.784 | 5023.252 |
| T-4 | 5033.368 | 5016.543 |
| T-1-1 | 4997.702 | 5003.148 |
| T-1-2 | 4990.701 | 4993.376 |
| T-1-3 | 4989.233 | 4973.116 |
| T-1-4 | 5016.944 | 4982.844 |
| T-1-4-1 | 5019.942 | 5019.441 |
| T-1-4-2 | 5002.527 | 5033.905 |
| T-1-4-3 | 4993.823 | 5040.705 |

<施工手順>

1. 施行準備をする。
2. 吊り足場を設置する。
3. 現地寸法等を計測する。
4. A2橋台桁受け部のひび割れ補修工を施工する。
5. 支承防錆工を施工する。
6. 水平力分担構造を施工する。
7. 排水管取替工を施工する。
8. 塗替え塗装工を施工する。
9. 吊り足場工を撤去する。
10. 後片付けし、施工完了とする。

実施設計図面

| | | | |
|------|-----------------------------------|------|-------|
| 工事名 | R2馬士 小谷西端山線(第一吉良谷橋) つ・貞光吉良 橋梁修繕工事 | | |
| 路線名等 | (一)小谷西端山線 | | |
| 工事箇所 | 美馬郡つるぎ町貞光吉良(第一吉良谷橋) | | |
| 図面名 | 施工計画図(参考図) | | |
| 縮尺 | S=1:200 | 図面番号 | 1 / 1 |
| 会社名 | | | |
| 事業者名 | 徳島県西部総合県民局県土整備部<美馬> | | |